

Legenda

•

opatření objekty

—

bez opatření

—

N

—

R

—

katastr. mapa

—

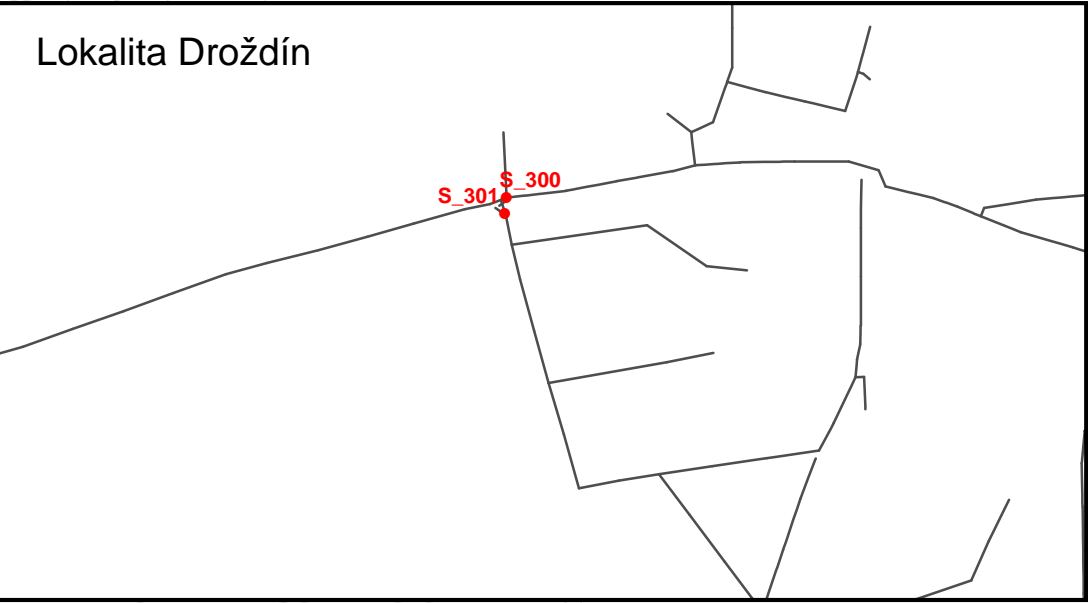
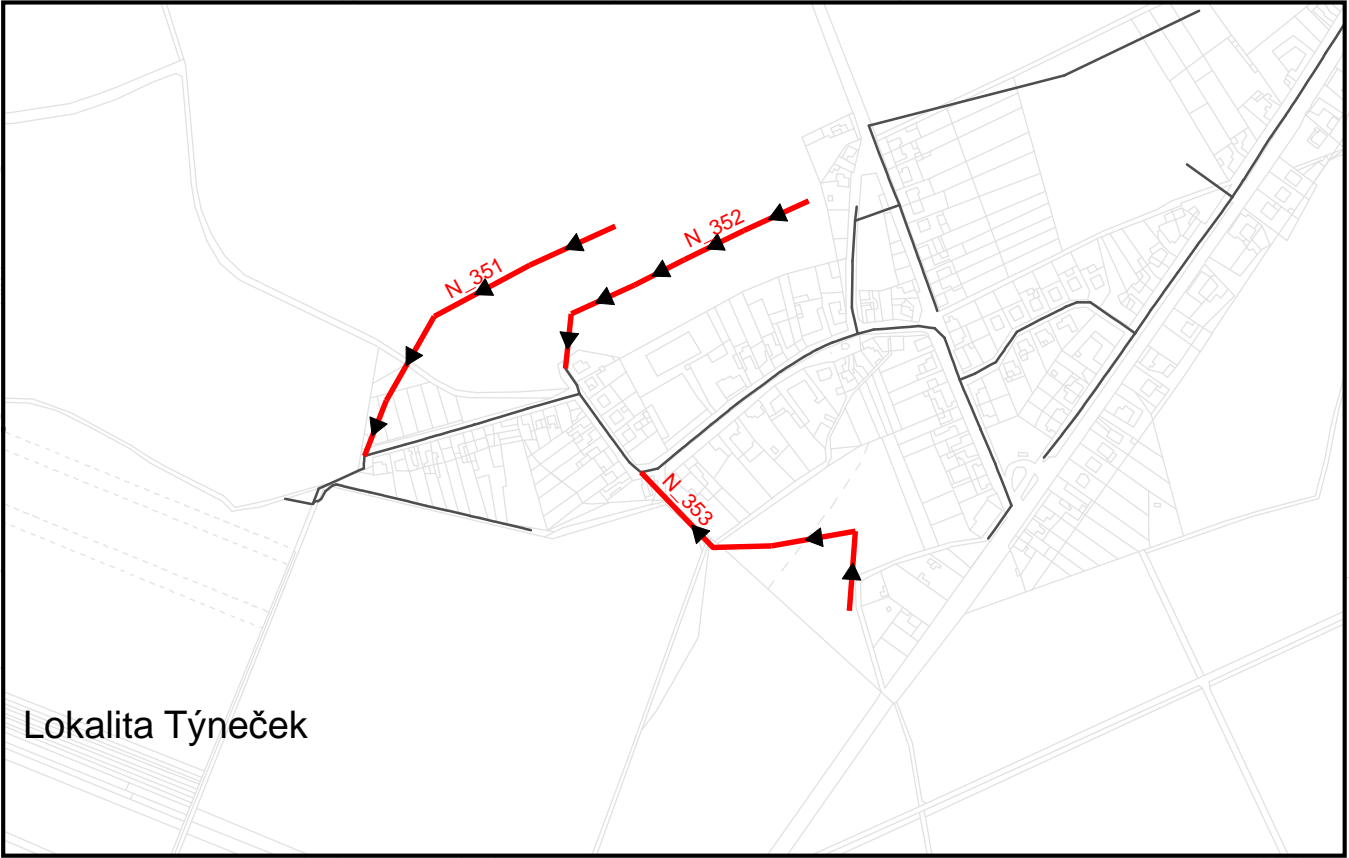
Katastrální území





—

Povodí IV. řádu

—

Zájmové území



   						
VEDOUČÍ PROJEKTU		Ing. Karel Pyl	ODPOV. VEDOUCÍ DÍLČÍ ČÁSTI	Ing. P. Kuba	DATUM	01/2014
ODPOVĚDNÝ PROJEKTANT		Ing. Helena Fialenská	VYPRACOVAL	Ing. Helena Fialenská	ČÍSLO ZAKÁZKY	32800516
OBJEDNATEL		STATUTÁRNÍ MĚSTO OLOMOUC: Horní náměstí, 779 11 Olomouc.			REF. Č.	OKR:SOO\000557\2012\H4
AKCE		KONCEPCE VODNÍHO HOSPODÁŘSTVÍ MĚSTA OLOMOUC			STUPEŇ	STUDIE
DÍLČÍ ČÁST		B. generel kanalizace			FORMÁT	A0
PRÍLOHY		Opatření na kanalizace Tematická mapa			MĚŘÍTKO	1 : 10 000
					C. PRÍLOHY	B.9.1