

Legenda
konvenční_odvodnění
Nárůst průtoku způsobený konvenčním odvodněním

< 0

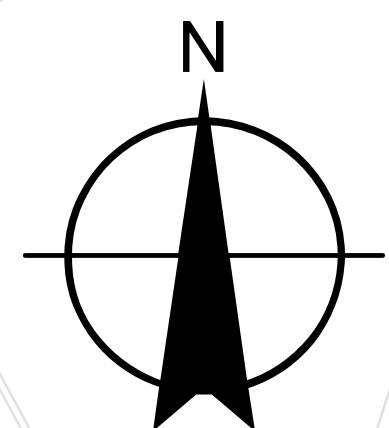
0 až 0,02





0,02 až 1

více než 1

katastrální situace

Katastrální území



							
VEDOUČÍ PROJEKTU		Ing. Karel Prýl		ODPOV. VEDOUČÍ DÍLČÍ ČÁSTI		Ing. P.Kuba	
ODPOVĚDNÝ PROJEKTANT		Ing. Helena Fidrnská		VYPRACOVAL		Ing. Helena Fidrnská	
OBJEDNATEL		STATUTÁRNÍ MĚSTO OLOMOUC, Horní náměstí, 779 11 Olomouc		ČÍSLO ZAKÁZKY		32800516	
AKCE		KONCEPCE VODNÍHO HOSPODÁŘSTVÍ MĚSTA OLOMOUC		REF. Č.		OKR/SOD/000557/2012/Hel	
				STUPEŇ		STUDIE	
DÍLČÍ ČÁST		B. generel kanalizace		FORMÁT		A0	
				MĚŘITKO		1 : 10 000	
PŘÍLOHY		Nárůst průtoku při použití konven. způsobu odvodnění Tematická mapa		Č. PŘÍLOHY		B.6.2	