





Legenda

- výtlak
- Dvouletý dešť**
- přetížení 2letým deštěm
- Pětiletý dešť**
- přetížení 5letým deštěm
- Desetiletý dešť**
- přetížení 10 letým deštěm
- Jedenáctiletý dešť**
- přetížení 11 letým deštěm
- Patnáctiletý dešť**
- přetížení 15letým deštěm

Úseky označené jako přetížené 5-ti letým deštěm (resp. 10-ti letým deštěm) jsou současně přetíženy i 15-ti letým deštěm. Úseky označené jako přetížené 5-ti letým deštěm jsou současně přetíženy 10-letým deštěm.

							
VEDOUČÍ PROJEKTU		Ing. Karel Pryl	ODPOV. VEDOUČÍ DÍLČÍ ČÁSTI	Ing. P.Kuba	DATUM	01/2014	
ODPOVĚDNÝ PROJEKTANT	Ing. Helena Fidranská	VYPRACOVAL		Ind. Helena Fidranská	ČÍSLO ZAKÁZKY	32800516	
OBJEDNATEL	STATUTÁRNÍ MĚSTO OLOMOUC, Horní náměstí, 779 11 Olomouc				REF. Č.	OKR/SOD/000557/2012/Hel	
AKCE	KONCEPCE VODNÍHO HOSPODÁŘSTVÍ MĚSTA OLOMOUC				STUPEŇ	STUDIE	
					FORMÁT	A0	
DÍLČÍ ČÁST	B. generel kanalizace				MĚŘÍTKO	1 : 10 000	
PŘÍLOHY	Mapa přetížení SS Tematická mapa				Č. PŘÍLOHY	B.4.1	